## Τελικές εκτάσεις μετά την τροποποίηση ρυμοτομίας

- Ο.Τ. 40α απαγορευτηρίτε από ΧΩΡΟ ΑΘΛΗΤΙΚΩΝ ΕΓΚΑΤΑΣΤΑΣΕΩΝ σε ΟΙΚΟΔΟΜΗΣΙΜΟ ΧΩΡΟ με έκταση Ε=8.044,92 τ.μ.,
- Ο.Τ. 40β παραμένει ΧΩΡΟΣ ΠΡΑΣΙΝΟΥ με έκταση Ε=5.063,55 τ.μ.,
- Ο.Τ. 2345 απαγορευτηρίτε από ΧΩΡΟ ΠΡΑΣΙΝΟΥ σε ΟΙΚΟΔΟΜΗΣΙΜΟ ΧΩΡΟ με έκταση Ε=5.253,08 τ.μ.

**ΣΥΝ/ΝΕΣ ΚΟΡΥΦΩΝ ΤΟΥ Ο.Τ. 40α**
(προβολικό σύστημα Ε.Γ.Σ.Α. '87)

| ΚΟΡΥΦΗ | Ε | Ν | Μήκος πλευράς (μ.) |
|---|---|---|---|
| Τ1 | 407028.303 | 4501902.592 | Τ1-Τ2 = 24.54 |
| Τ2 | 407049.575 | 4501890.364 | Τ2-Τ3 = 96.28 |
| Τ3 | 407102.441 | 4501970.835 | Τ3-Τ4 = 35.49 |
| Τ4 | 407133.594 | 4501953.842 | Τ4-Τ5 = 16.84 (μήκος καμπ. τόξου R=24.99μ.) |
| Τ5 | 407139.541 | 4501938.425 | Τ5-Τ6 = 77.85 (μήκος καμπ. τόξου R=167.95μ.) |
| Τ6 | 407170.794 | 4501867.882 | Τ6-Τ7 = 17.80 (μήκος καμπ. τόξου R=8.84μ.) |
| Τ7 | 407164.923 | 4501854.144 | Τ7-Τ1 = 33.21 |

**ΣΥΝ/ΝΕΣ ΚΟΡΥΦΩΝ ΤΟΥ Ο.Τ. 228β**
(προβολικό σύστημα Ε.Γ.Σ.Α. '87)

| ΚΟΡΥΦΗ | Ε | Ν | Μήκος πλευράς (μ.) |
|---|---|---|---|
| Τ1 | 407190.998 | 4501793.979 | Τ1-Τ2 = 8.51 |
| Τ2 | 407193.983 | 4501786.006 | Τ2-Τ3 = 25.49 |
| Τ3 | 407215.477 | 4501772.296 | Τ3-Τ4 = 51.79 |
| Τ4 | 407185.576 | 4501730.006 | Τ4-Τ5 = 52.98 |
| Τ5 | 407142.071 | 4501760.242 | Τ5-Τ6 = 14.46 |
| Τ6 | 407138.256 | 4501774.194 | Τ6-Τ1 = 56.33 |

**ΣΥΝ/ΝΕΣ ΚΟΡΥΦΩΝ ΤΟΥ Ο.Τ. 228γ**
(προβολικό σύστημα Ε.Γ.Σ.Α. '87)

| ΚΟΡΥΦΗ | Ε | Ν | Μήκος πλευράς (μ.) |
|---|---|---|---|
| Τ1 | 407189.660 | 4501727.090 | Τ1-Τ2 = 51.99 |
| Τ2 | 407219.674 | 4501769.548 | Τ2-Τ3 = 122.19 |
| Τ3 | 407322.688 | 4501703.839 | Τ3-Τ4 = 62.31 |
| Τ4 | 407269.281 | 4501671.745 | Τ4-Τ1 = 96.97 |

**ΣΥΝ/ΝΕΣ ΚΟΡΥΦΩΝ ΤΟΥ Ο.Τ. 233ζ**
(προβολικό σύστημα Ε.Γ.Σ.Α. '87)

| ΚΟΡΥΦΗ | Ε | Ν | Μήκος πλευράς (μ.) |
|---|---|---|---|
| Τ1 | 407164.054 | 4501848.548 | Τ1-Τ2 = 3.34 (μήκος καμπ. τόξου R=4.60μ.) |
| Τ2 | 407162.032 | 4501845.984 | Τ2-Τ3 = 2.18 (μήκος καμπ. τόξου R=1.50μ.) |
| Τ3 | 407162.762 | 4501844.132 | Τ3-Τ4 = 20.65 (μήκος καμπ. τόξου R=119.12μ.) |
| Τ4 | 407183.383 | 4501844.467 | Τ4-Τ5 = 4.97 (μήκος καμπ. τόξου R=2.29μ.) |
| Τ5 | 407185.150 | 4501848.116 | Τ5-Τ6 = 3.90 |
| Τ6 | 407182.780 | 4501851.218 | Τ6-Τ7 = 5.66 (μήκος καμπ. τόξου R=4.00μ.) |
| Τ7 | 407177.849 | 4501852.873 | Τ7-Τ8 = 14.46 |

**ΣΥΝ/ΝΕΣ ΚΟΡΥΦΩΝ ΤΟΥ Ο.Τ. 234δ**
(προβολικό σύστημα Ε.Γ.Σ.Α. '87)

| ΚΟΡΥΦΗ | Ε | Ν | Μήκος πλευράς (μ.) |
|---|---|---|---|
| Τ1 | 407269.181 | 4501880.113 | Τ1-Τ2 = 33.51 |
| Τ2 | 407299.260 | 4501865.352 | Τ2-Τ3 = 12.36 (μήκος καμπ. τόξου R=8.00μ.) |
| Τ3 | 407299.049 | 4501855.067 | Τ3-Τ4 = 47.38 |
| Τ4 | 407254.538 | 4501838.824 | Τ4-Τ5 = 5.29 |
| Τ5 | 407249.548 | 4501837.064 | Τ5-Τ6 = 19.75 (μήκος καμπ. τόξου R=25.99μ.) |
| Τ6 | 407230.604 | 4501840.626 | Τ6-Τ7 = 71.05 (μήκος καμπ. τόξου R=149.99μ.) |
| Τ7 | 407176.303 | 4501891.314 | Τ7-Τ8 = 34.41 |
| Τ8 | 407195.386 | 4501919.954 | Τ8-Τ1 = 83.86 |

**ΣΥΝ/ΝΕΣ ΚΟΡΥΦΩΝ ΤΟΥ Ο.Τ. 40α**
(προβολικό σύστημα Πράξης Εφαρμογής - ΗΑΤΤ)

| ΚΟΡΥΦΗ | Χ | Υ | Μήκος πλευράς (μ.) |
|---|---|---|---|
| Τ1 | -5626.220 | -9481.150 | Τ1-Τ2 = 24.55 |
| Τ2 | -5598.800 | -9493.130 | Τ2-Τ3 = 96.31 |
| Τ3 | -5546.870 | -9412.020 | Τ3-Τ4 = 35.50 |
| Τ4 | -5515.510 | -9428.650 | Τ4-Τ5 = 16.845 (μήκος καμπ. τόξου R=25.00μ.) |
| Τ5 | -5509.380 | -9444.000 | Τ5-Τ6 = 77.87 (μήκος καμπ. τόξου R=168.00μ.) |
| Τ6 | -5477.290 | -9514.190 | Τ6-Τ7 = 17.81 (μήκος καμπ. τόξου R=8.84μ.) |
| Τ7 | -5483.000 | -9528.000 | Τ7-Τ8 = 109.84 |
| Τ8 | -5587.530 | -9561.750 | Τ8-Τ9 = 46.00 |
| Τ9 | -5630.180 | -9544.530 | Τ9-Τ10 = 20.26 |
| Τ10 | -5647.360 | -9533.770 | Τ10-Τ1 = 59.20 |

**ΣΥΝ/ΝΕΣ ΚΟΡΥΦΩΝ ΤΟΥ Ο.Τ. 228β**
(προβολικό σύστημα Πράξης Εφαρμογής - ΗΑΤΤ)

| ΚΟΡΥΦΗ | Χ | Υ | Μήκος πλευράς (μ.) |
|---|---|---|---|
| Τ1 | -5456.890 | -9587.990 | Τ1-Τ2 = 8.52 |
| Τ2 | -5453.810 | -9595.930 | Τ2-Τ3 = 25.50 |
| Τ3 | -5432.150 | -9609.390 | Τ3-Τ4 = 51.81 |
| Τ4 | -5461.560 | -9652.040 | Τ4-Τ5 = 53.00 |
| Τ5 | -5505.430 | -9622.310 | Τ5-Τ6 = 14.46 |
| Τ6 | -5509.410 | -9608.400 | Τ6-Τ1 = 56.35 |

**ΣΥΝ/ΝΕΣ ΚΟΡΥΦΩΝ ΤΟΥ Ο.Τ. 228γ**
(προβολικό σύστημα Πράξης Εφαρμογής - ΗΑΤΤ)

| ΚΟΡΥΦΗ | Χ | Υ | Μήκος πλευράς (μ.) |
|---|---|---|---|
| Τ1 | -5457.420 | -9654.850 | Τ1-Τ2 = 52.01 |
| Τ2 | -5427.900 | -9612.030 | Τ2-Τ3 = 122.22 |
| Τ3 | -5324.090 | -9676.540 | Τ3-Τ4 = 62.33 |
| Τ4 | -5377.130 | -9709.270 | Τ4-Τ1 = 67.00 |

**ΣΥΝ/ΝΕΣ ΚΟΡΥΦΩΝ ΤΟΥ Ο.Τ. 233ζ**
(προβολικό σύστημα Πράξης Εφαρμογής - ΗΑΤΤ)

| ΚΟΡΥΦΗ | Χ | Υ | Μήκος πλευράς (μ.) |
|---|---|---|---|
| Τ1 | -5484.061 | -9533.597 | Τ1-Τ2 = 3.34 (μήκος καμπ. τόξου R=4.60μ.) |
| Τ2 | -5486.062 | -9536.178 | Τ2-Τ3 = 2.18 (μήκος καμπ. τόξου R=1.50μ.) |
| Τ3 | -5485.315 | -9538.024 | Τ3-Τ4 = 20.65 (μήκος καμπ. τόξου R=119.00μ.) |
| Τ4 | -5464.699 | -9537.512 | Τ4-Τ5 = 4.97 (μήκος καμπ. τόξου R=2.29μ.) |
| Τ5 | -5462.963 | -9533.848 | Τ5-Τ6 = 3.90 |
| Τ6 | -5465.359 | -9530.767 | Τ6-Τ7 = 5.66 (μήκος καμπ. τόξου R=4.00μ.) |
| Τ7 | -5470.304 | -9529.155 | Τ7-Τ8 = 14.46 |

**ΣΥΝ/ΝΕΣ ΚΟΡΥΦΩΝ ΤΟΥ Ο.Τ. 234δ**
(προβολικό σύστημα Πράξης Εφαρμογής - ΗΑΤΤ)

| ΚΟΡΥΦΗ | Χ | Υ | Μήκος πλευράς (μ.) |
|---|---|---|---|
| Τ1 | -5379.380 | -9500.550 | Τ1-Τ2 = 33.52 |
| Τ2 | -5349.120 | -9514.960 | Τ2-Τ3 = 12.36 (μήκος καμπ. τόξου R=8.00μ.) |
| Τ3 | -5349.210 | -9525.250 | Τ3-Τ4 = 47.40 |
| Τ4 | -5393.540 | -9542.020 | Τ4-Τ5 = 5.29 |
| Τ5 | -5398.510 | -9543.840 | Τ5-Τ6 = 19.75 (μήκος καμπ. τόξου R=26.00μ.) |
| Τ6 | -5417.500 | -9540.500 | Τ6-Τ7 = 70.68 (μήκος καμπ. τόξου R=150.00μ.) |
| Τ7 | -5472.410 | -9490.440 | Τ7-Τ8 = 34.42 |
| Τ8 | -5453.660 | -9461.570 | Τ8-Τ1 = 83.89 |

ΑΠΟΤΥΠΩΣΗ ΧΑΡΤΗ Π-1.11 ΤΡΟΠΟΠΟΙΗΣΗΣ Γ.Π.Σ. ΕΥΟΣΜΟΥ
(εισήχση Υ.ΠΕ.ΧΩ.Δ.Ε. με αρ.ιχ.1534/3592/27-01-1999 Φ.Ε.Κ. 1155/24-02-1999)

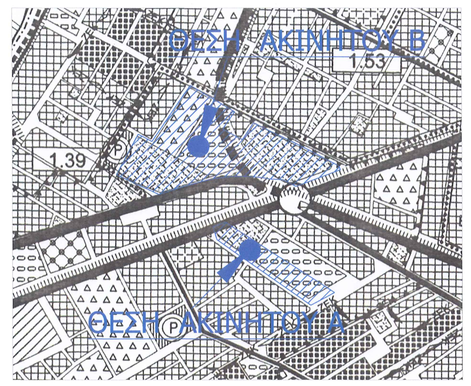


Φωτογραφία από θέση Λήψης 1

Φωτογραφία από θέση Λήψης 2

Φωτογραφία από θέση Λήψης 3



Φωτογραφία από θέση Λήψης 4

Φωτογραφία από θέση Λήψης 5



Φωτογραφία από θέση Λήψης 6

Φωτογραφία από θέση Λήψης 7



Φωτογραφία από θέση Λήψης 8

Φωτογραφία από θέση Λήψης 9



Φωτογραφία από θέση Λήψης 10

Φωτογραφία από θέση Λήψης 11

Φωτογραφία από θέση Λήψης 12

Φωτογραφία από θέση Λήψης 13

Φωτογραφία από θέση Λήψης 14

Φωτογραφία από θέση Λήψης 15



Φωτογραφία από θέση Λήψης 16



Φωτογραφία από θέση Λήψης 17



Φωτογραφία από θέση Λήψης 18

Φωτογραφία από θέση Λήψης 19



Φωτογραφία από θέση Λήψης 20

Φωτογραφία από θέση Λήψης 21



Φωτογραφία από θέση Λήψης 22



Φωτογραφία από θέση Λήψης 23



Φωτογραφία από θέση Λήψης 24

Φωτογραφία από θέση Λήψης 25

Φωτογραφία από θέση Λήψης 26

Φωτογραφία από θέση Λήψης 27



**ΣΥΝ/ΝΕΣ ΚΟΡΥΦΩΝ ΤΟΥ Ο.Τ. 40α**
(προβολικό σύστημα Ε.Γ.Σ.Α. '87)

| ΚΟΡΥΦΗ | Ε | Ν | Μήκος πλευράς (μ.) |
|---|---|---|---|
| Τ1 | 407133.198 | 4501844.311 | Τ1-Τ2 = 95.19 |
| Τ2 | 407052.875 | 4501895.388 | Τ2-Τ3 = 90.27 |
| Τ3 | 407102.441 | 4501970.835 | Τ3-Τ4 = 35.49 |
| Τ4 | 407133.594 | 4501953.842 | Τ4-Τ5 = 16.84 (μήκος καμπ. τόξου R=24.99μ.) |
| Τ5 | 407139.541 | 4501938.425 | Τ5-Τ6 = 77.85 (μήκος καμπ. τόξου R=167.95μ.) |
| Τ6 | 407170.794 | 4501867.882 | Τ6-Τ7 = 17.80 (μήκος καμπ. τόξου R=8.84μ.) |
| Τ7 | 407164.923 | 4501854.144 | Τ7-Τ1 = 33.21 |

**ΣΥΝ/ΝΕΣ ΚΟΡΥΦΩΝ ΤΟΥ Ο.Τ. 40α**
(προβολικό σύστημα Πράξης Εφαρμογής - ΗΑΤΤ)

| ΚΟΡΥΦΗ | Χ | Υ | Μήκος πλευράς (μ.) |
|---|---|---|---|
| Τ1 | -5516.618 | -9536.208 | Τ1-Τ2 = 95.21 |
| Τ2 | -5595.558 | -9488.067 | Τ2-Τ3 = 90.30 |
| Τ3 | -5546.870 | -9412.020 | Τ3-Τ4 = 35.50 |
| Τ4 | -5515.510 | -9428.650 | Τ4-Τ5 = 16.845 (μήκος καμπ. τόξου R=25.00μ.) |
| Τ5 | -5509.380 | -9444.000 | Τ5-Τ6 = 77.87 (μήκος καμπ. τόξου R=168.00μ.) |
| Τ6 | -5477.290 | -9514.190 | Τ6-Τ7 = 17.81 (μήκος καμπ. τόξου R=8.84μ.) |
| Τ7 | -5483.000 | -9528.000 | Τ7-Τ1 = 33.22 |

**ΣΥΝ/ΝΕΣ ΚΟΡΥΦΩΝ ΤΟΥ ΝΕΟΥ Ο.Τ. 40β**
(προβολικό σύστημα Ε.Γ.Σ.Α. '87)

| ΚΟΡΥΦΗ | Ε | Ν | Μήκος πλευράς (μ.) |
|---|---|---|---|
| Τ1 | 407028.303 | 4501902.592 | Τ1-Τ2 = 24.54 |
| Τ2 | 407049.575 | 4501890.364 | Τ2-Τ3 = 90.18 |
| Τ3 | 407125.680 | 4501841.981 | Τ3-Τ4 = 68.73 |
| Τ4 | 407060.033 | 4501821.636 | Τ8-Τ9 = 45.98 |
| Τ5 | 407017.601 | 4501839.351 | Τ9-Τ10 = 20.27 |
| Τ6 | 407000.554 | 4501850.310 | Τ10-Τ1 = 59.19 |

**ΣΥΝ/ΝΕΣ ΚΟΡΥΦΩΝ ΤΟΥ ΝΕΟΥ Ο.Τ. 40β**
(προβολικό σύστημα Πράξης Εφαρμογής - ΗΑΤΤ)

| ΚΟΡΥΦΗ | Χ | Υ | Μήκος πλευράς (μ.) |
|---|---|---|---|
| Τ1 | -5620.220 | -9481.150 | Τ1-Τ2 = 24.55 |
| Τ2 | -5598.800 | -9493.130 | Τ2-Τ3 = 90.21 |
| Τ3 | -5522.110 | -9540.627 | Τ3-Τ4 = 68.75 |
| Τ4 | -5587.530 | -9561.750 | Τ8-Τ9 = 46.00 |
| Τ5 | -5630.180 | -9544.530 | Τ9-Τ10 = 20.26 |
| Τ6 | -5647.360 | -9533.770 | Τ10-Τ1 = 59.20 |

Η οικοδομήσιμη επιφάνεια σε γη ίσιας βάσει των οικείων τίτλων ιδιοκτησίας είναι 22.970,12 τ.μ. (σύμφωνα με την αρ. 1/2007/3503 απ/τα του αρθρου 29 παρ.1 του Ν.2508/1997 και σύμφωνα με την εγκύκλιο με αρ. 30 με αριθ. πρωτ. ΔΤΕ/Β/οικ. 10891/406/05-03-2004 από τη Γενική Δ/νση Πολεοδομίας του Υ.ΠΕ.ΧΩ.Δ.Ε.

Η εισφορά σε γη υπολογίζεται με τον ακόλουθο τρόπο:

α. τμήμα ιδιοκτησίας μέχρι 250 τ.μ. ποσοστό 10%,

β. τμήμα ιδιοκτησίας από 250 τ.μ. μέχρι 500 τ.μ. ποσοστό 20%,

γ. τμήμα ιδιοκτησίας από 500 τ.μ. μέχρι 1.000 τ.μ. ποσοστό 30%,

δ. τμήμα ιδιοκτησίας από 1.000 τ.μ. μέχρι 2.000 τ.μ. ποσοστό 40%,

ε. τμήμα ιδιοκτησίας πάνω από 2.000 τ.μ. ποσοστό 50% με την επιφύλαξη της περίπτωσης (στ),

στ. για αυτοτελείς ιδιοκτησίες μεγαλύτερες των 10.000 τ.μ. που ανήκουν σε έναν ιδιοκτήτη, για το τμήμα τους πάνω από 10.000 τ.μ. ποσοστό 60%.

Επομένως η εισφορά γη τα ακίνητα έχει ως εξής:

**-ακίνητο Β συνολικής εκτάσεως Ε=22.970,12 τ.μ., εισφορά σε γη 12.407,072 τ.μ.**

(0-250 τ.μ. = 25 τ.μ., 250-500 τ.μ. = 50 τ.μ., 500-1.000 τ.μ. = 150 τ.μ., 1.000-2.000 τ.μ. = 400 τ.μ., 2.000-10.000 τ.μ. = 4.000 τ.μ., 12.970,12 x 0,6 = 7.782,072 τ.μ., συνολική εισφορά σε γη 25+50+150+400+4.000+7.782,072=12.407,072 τ.μ.)

**-ακίνητο Α συνολικής εκτάσεως Ε=5.469,94 τ.μ., εισφορά σε γη 2.734,97 τ.μ.**

(5.469,94 x 0,5 = 2.734,97 τ.μ.)

**Συνολική εισφορά όλων των ακινήτων 15.142,042 τ.μ.** (12.407,072 + 2.734,97 = 15.142,042 τ.μ.)

ΔΗΜΟΣ ΚΟΡΔΕΛΙΟΥ-ΕΥΟΣΜΟΥ (Π.Ε. ΘΕΣΣΑΛΟΝΙΚΗΣ)
Δ.Ε. ΕΥΟΣΜΟΥ - Δ.Κ. ΕΥΟΣΜΟΥ
ΤΡΟΠΟΠΟΙΗΣΗ ΕΓΚΕΚΡΙΜΕΝΟΥ ΡΥΜΟΤΟΜΙΚΟΥ ΣΧΕΔΙΟΥ ΛΟΓΩ ΑΡΣΗΣ ΡΥΜΟΤΟΜΙΚΗΣ ΑΠΑΛΛΟΤΡΙΩΣΗΣ
ΤΩΝ Ο.Τ. ΜΕ ΑΡΙΘ. 40α, 228β, 228γ, 233ζ, 234α

ΑΠΟΣΠΑΣΜΑ ΔΙΑΓΡΑΜΜΑΤΟΣ ΤΗΣ ΜΕ ΑΡ. 32 ΠΡΑΞΗΣ ΕΦΑΡΜΟΓΗΣ
(Πινακίδες με αρ. 23, 24, 33, 34 - Αιτοφ. Νομάρχη Θεσ/νίκης με αρ. ΔΠ/ΤΤΑ/42897/3043/22-08-1994)




ΑΠΟΣΠΑΣΜΑ ΔΙΑΓΡΑΜΜΑΤΟΣ ΑΝΑΘΕΩΡΗΣΗΣ ΡΥΜΟΤΟΜΙΑΣ
(Πινακίδες με αρ. 23, 24, 33, 34 - Φ.Ε.Κ. 368/7/18-04-1994)

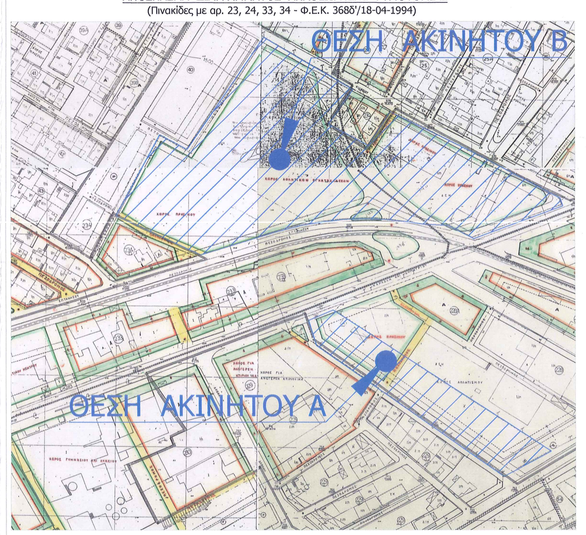


Το παρόν διάγραμμα συνοδεύει την από 8-4-2025 ..... εισήγηση του Τμήματος Χωρικού Σχεδιασμού της Γεν. Δ/νσης Προγραμματισμού και Υποδομών Π.Κ.Μ. προς το Σ.Υ.Π.Ο.Ο.Α. Π.Ε. Θεσσαλονίκη
Θεσ/νίκη 8-4-2025

Ο/Η Εισηγητής/τρια
ΙΑΣ. ΚΟΥΤΣΟΥΜΠΑΡΑΚΗ
Ως. Χωροτάκτης - Ολοκληρώτρια
& Περ. Ανάπτυξης και Δ.Α.

Ο ΠΡΟΪΣΤΑΜΕΝΟΣ Τ.Χ.Σ.
Χρήστος Στ. Μπαρμπάς
Αρχιτέκτ. - Πολεοδόμος Μηχανικός
Μ.Δ.Ε.

ΥΠΟΜΝΗΜΑ ΣΥΜΒΟΛΙΣΜΩΝ

ΣΗΜΕΙΩΣΕΙΣ
1. Τα διάφορα όρια ιστορούνται στο σχετικό σύστημα συντεταγμένων Ε.Γ.Σ.Α. '87.
2. Τα διαστάσεις και το μήκος ακτινοβολιών σταθερού από τις γειτονικές του κτιρίου.
3. Η οικοδομήσιμη επιφάνεια Α.Ε. συνολικής εκτάσεως με αποτομή Ε=5.469,94 τ.μ. και σύμφωνα με την αρ. 1/2007/3503 απ/τα του αρθρου 29 παρ.1 του Ν.2508/1997 και σύμφωνα με την εγκύκλιο με αρ. 30 με αριθ. πρωτ. ΔΤΕ/Β/οικ. 10891/406/05-03-2004 από τη Γενική Δ/νση Πολεοδομίας του Υ.ΠΕ.ΧΩ.Δ.Ε.
4. Τα διαστάσεις και το μήκος ακτινοβολιών σταθερού από τις γειτονικές του κτιρίου.

## ΣΤΟΙΧΕΙΑ ΕΡΕΥΝΑΣ ΙΔΙΩΤΗ ΜΗΧΑΝΙΚΟΥ

ΔΗΜΟΣ : ΚΟΡΔΕΛΙΟΥ-ΕΥΟΣΜΟΥ
ΠΕΡΙΟΧΗ : ΠΟΛΕΟΔΟΜΙΚΗ ΕΝΟΤΗΤΑ 1 & 7 - Δ.Κ. ΕΥΟΣΜΟΥ

**Α. ΣΤΟΙΧΕΙΑ ΟΙΚΟΠΕΔΟΥ**

Α) Όρια οικοπέδου : Α'.Β'.Γ'.Δ'.Ε'.Κ'.
Εμβαδόν οικοπέδου : 5.469,94 τ.μ.
Τίτλος Κτήσης : αρ. 9148/1962 Συμβ/φου Γ. Τούτσιου, Υποθ/κείο Θεσ/νίκης τ. 298 σ.α. 35
Β) Όρια οικοπέδου : Α.Β.Γ...Ψ.Ω.Α
Εμβαδόν οικοπέδου : 22.970,12 τ.μ.
Τίτλοι Κτήσης : αρ. 2180/1958 Συμβ/φου Π. Σκουρή, Υποθ/κείο Θεσ/νίκης τ. 212 σ.α. 288
αρ. 21898/1958 Συμβ/φου Π. Σκουρή, Υποθ/κείο Θεσ/νίκης τ. 212 σ.α. 289
αρ. 21899/1958 Συμβ/φου Π. Σκουρή, Υποθ/κείο Θεσ/νίκης τ. 212 σ.α. 290
αρ. 1827/1958 Συμβ/φου Δ. Μαυλατσιώτου, Υποθ/κείο Θεσ/νίκης τ. 218 σ.α. 234
αρ. 1828/1958 Συμβ/φου Δ. Μαυλατσιώτου, Υποθ/κείο Θεσ/νίκης τ. 218 σ.α. 235
αρ. 14784/1982 Συμβ/φου Γ. Χατζηγεωργίου, Υποθ/κείο Θεσ/νίκης τ. 1255 σ.α. 283

**Β. ΟΡΟΙ ΔΟΜΗΣΗΣ τομέως Η**

Τα ακόλουθα βρίσκονται ΕΝΤΟΣ ΕΓΚΕΚΡΙΜΕΝΟΥ ΡΥΜΟΤΟΜΙΚΟΥ ΣΧΕΔΙΟΥ

ΔΙΑΤΑ ΡΥΜΟΤΟΜΙΑΣ & ΟΡΩΝ ΔΟΜΗΣΗΣ :

- Έγκριση ρυμ. σχεδίου: Π.Δ. 04-04-1979 Φ.Ε.Κ. 275/15-05-1979
- Έγκριση τοπ. μελέτης: Π.Δ. με αριθ. Γ.79238/26-01-1990 Φ.Ε.Κ. 99/6.06-03-1990
- Αναθεώρηση ρυμ. σχεδίου: Απ. Νομ. ΔΠ/ΤΤΑ/27644/863/(ΥΠΑ 06-1993 Φ.Ε.Κ. 702/t/22-06-1993
- Αναθεώρηση ρυμ. σχεδίου: Π.Δ. 07-04-1994 Φ.Ε.Κ. 368Δ/18-04-1994
- Τροποποίηση Ο.Τ. 233 & 233Α: Απ. Νομ. ΔΠ/ΤΜ/30809/1032/23-05-95 Φ.Ε.Κ. 473Δ/04-07-1995
- Ν. 4067/09-04-2012 Φ/ΕΚ 79Α/09-04-2012 (Ν.Ο.Κ.)

ΠΡΑΞΗ ΕΦΑΡΜΟΓΗΣ :

- Κυρώθηκε η πράξη εφαρμογής με αρ.32 σύμφωνα με την με αρ. ΔΠ/ΤΤΑ/42897/3043/22-08-1994 απόφαση Νομάρχη Θεσ/νίκης, η οποία μεταγράφηκε στο υποθηκοφυλακείο ΝΕΑΠΟΛΕΩΣ στον τ. 85 με α.α. 329/21-10-1994.

ΠΕΡΙΟΡΙΣΜΟΙ ΔΟΜΗΣΗΣ :

- Έγκριση Γ.Π.Σ. Δήμου Ευόσμου, απόφαση Υ.ΠΕ.ΧΩ.Δ.Ε. με αρ.66450/4835/03-10-1989 η οποία δημοσιεύθηκε στο Φ.Ε.Κ. 643/τ/06-10-1989
- Τροποποίηση Γ.Π.Σ. Δήμου Ευόσμου, απόφαση Υ.ΠΕ.ΧΩ.Δ.Ε. με αρ.1534/3592/27-01-1999 η οποία δημοσιεύθηκε στο Φ.Ε.Κ. 1155/τ/24-02-1999

| ΕΛΑΧΙΣΤΑ ΟΡΙΑ | πρασ. (μ.) | εμβ. (τ.μ.) |
|---|---|---|
| κατά κανόνα | 8,00 | 120,00 |
| κατά παρ/ση | - | - |

| | |
|---|---|
| Συνεχ. Δόμηση | 1,4 |
| Ποσ. Κάλυψης | Ν.Ο.Κ. |
| Μεγ. Ύψος | Ν.Ο.Κ. |

ΥΠΕΥΘΥΝΗ ΔΗΛΩΣΗ ΙΔΙΟΚΤΗΤΗ

Ο υπογράφων ιδιοκτήτης του ακινήτου ΔΕΔΔΗΕ Α.Ε. (νόμιμος εκπρόσωπος ΔΕΔΔΗΕ/ΔΠΜ-Θ) δηλώνω και ευδυνόμαι για την ακρίβεια των δηλουμένων ορίων των οικοπέδων.

**ΘΕΣ/ΝΙΚΗ 30 / 07 / 2024**
**ο δηλών**

ΒΕΒΑΙΩΣΕΙΣ :

1. ΑΔΜΗΕ με αρ. πρωτ. ΠΤΒΕ/4410/08-07-2015
2. ΕΘ.Α.ΠΟ.Θ με αρ. πρωτ. 3450/27-07-2015
3. ΑΕΡΙΟ ΘΕΣΣΑΛΟΝΙΚΗ με αρ. πρωτ. 4612715/MKI/NE/13-07-2015
4. Ε.Υ.Α.Θ. με αρ. πρωτ. 16151/ΔΙΤΕ 1973/ΤΤ 443/01-09-2015
5. Ε.Υ.Α.Θ. ΠΑΤΩΝ με αρ. πρωτ. 463/ΤΤ-07-2015


ΤΟΠΟΓΡΑΦΙΚΗ Ε.Π.Ε.
ΔΗΜΗΤΡΗΣ ΠΑΠΑΚΩΣΤΑΣ
ΑΡΧΙΤΕΚΤΟΝΑΣ ΜΗΧΑΝΙΚΟΣ
ΚΟΜΝΗΝΩΝ 101 - 57013 ΟΡΜΟΣ ΠΑΝΟΡΑΜΑΤΟΣ
ΤΗΛ. 6982-107339 - FAX 2392-10-71-20
topo_survey@yahoo.gr


ΕΡΓΟ

ΤΡΟΠΟΠΟΙΗΣΗ ΡΥΜΟΤΟΜΙΑΣ ΛΟΓΩ ΑΡΣΗΣ ΡΥΜΟΤΟΜΙΚΗΣ ΑΠΑΛΛΟΤΡΙΩΣΗΣ ΣΕ ΕΝΑΡΜΟΝΙΣΗ ΜΕ ΤΗΝ ΑΠΟΦΑΣΗ ΤΟΥ ΔΙΟΙΚΗΤΙΚΟΥ ΠΡΩΤΟΔΙΚΕΙΟΥ ΘΕΣΣΑΛΟΝΙΚΗΣ ΤΜΗΜΑ Ζ' ΜΕ ΑΡΙΘ. 371/2012

ΘΕΣΗ ΕΡΓΟΥ

ΣΤΑ Ο.Τ. ΜΕ ΑΡΙΘ. 40α, 228β, 228γ, 233ζ, 234α ΤΗΣ Δ.Ε. ΕΥΟΣΜΟΥ, ΤΟΥ ΔΗΜΟΥ ΚΟΡΔΕΛΙΟΥ-ΕΥΟΣΜΟΥ (Π.Ε. ΘΕΣΣΑΛΟΝΙΚΗΣ)

ΕΡΓΟΔΟΤΗΣ

ΔΕΔΔΗΕ ΔΠΜ-Θ

ΜΕΛΕΤΗΤΗΣ

ΔΗΜΗΤΡΗΣ Δ. ΠΑΠΑΚΩΣΤΑΣ ΑΓΡΟΝΟΜΟΣ-ΤΟΠΟΓΡΑΦΟΣ ΜΗΧΑΝΙΚΟΣ

| ΘΕΜΑ ΣΧΕΔΙΟΥ | ΑΡ. ΣΧΕΔΙΟΥ |
|---|---|
| ΤΟΠΟΓΡΑΦΙΚΟ | Τ-1 |
| ΣΤΑΔΙΟ ΜΕΛΕΤΗΣ: ΑΠΟΤΥΠΩΣΗ | ΚΛΙΜΑΚΑ: 1/500 |
| | ΚΩΔΙΚΟΣ: ΣΕΙΡΑ 1 / ΗΜΕΡΟΜΗΝΙΑ ΙΟΥΛΙΟΣ 2024 |

ΥΠΟΓΡΑΦΗ ΜΕΛΕΤΗΤΗ

ΠΑΠΑΚΩΣΤΑΣ Δ. ΔΗΜΗΤΡΗΣ
ΑΓΡΟΝΟΜΟΣ-ΤΟΠΟΓΡΑΦΟΣ ΜΗΧΑΝΙΚΟΣ
ΔΙΠΛ. ΠΟΛΥΤΕΧΝΙΚΗΣ ΣΧΟΛΗΣ Α.Π.Θ.
ΜΕΛΟΣ Τ.Ε.Ε. ΑΡ.