ΚΥΡΙΟΣ ΤΟΥ ΕΡΓΟΥ /
ΦΟΡΕΑΣ ΥΛΟΠΟΙΗΣΗΣ

ΔΗΜΟΣ ΚΟΡΔΕΛΙΟΥ - ΕΥΟΣΜΟΥ

ΦΟΡΕΑΣ ΥΠΟΣΤΗΡΙΞΗΣ

ΑΝΑΠΤΥΞΙΑΚΗ ΝΟΜΟΥ ΘΕΣΣΑΛΟΝΙΚΗΣ
ΑΝΑΠΤΥΞΙΑΚΟΣ ΟΤΑ (ΑΝΕΘ Α.Ο.Τ.Α.)

ΤΙΤΛΟΣ ΕΡΓΟΥ

ΒΙΟΚΛΙΜΑΤΙΚΗ ΑΝΑΠΛΑΣΗ ΔΙΚΤΥΟΥ ΠΕΖΟΔΡΟΜΙΩΝ ΚΑΙ ΑΝΟΙΧΤΩΝ ΧΩΡΩΝ ΤΟΥ ΔΗΜΟΥ ΚΟΡΔΕΛΙΟΥ – ΕΥΟΣΜΟΥ

ΜΕΛΕΤΗ

ΣΥΓΚΟΙΝΩΝΙΑΚΗ ΜΕΛΕΤΗ

ΣΤΑΔΙΟ ΜΕΛΕΤΗΣ

ΟΡΙΣΤΙΚΗ ΜΕΛΕΤΗ

ΟΜΑΔΑ ΜΕΛΕΤΗΣ

ΜΠΟΛΜΑΤΗ ΜΑΡΙΑ, Τοπογράφος Μηχανικός
ΛΙΑΚΟΠΟΥΛΟΥ ΣΟΦΙΑ , Πολιτικός Μηχανικός
ΠΑΝΤΕΛΗΣ ΑΘΑΝΑΣΙΟΣ , Τοπογράφος Μηχανικός
ΤΣΙΝΑ ΒΑΣΙΛΙΚΗ , Πολιτικός Μηχανικός Τ.Ε.

ΤΙΤΛΟΣ ΣΧΕΔΙΟΥ

ΜΗΚΟΤΟΜΕΣ

ΚΛΙΜΑΚΑ

1 : 1000 / 1 : 100

ΑΡΙΘΜΟΣ ΣΧΕΔΙΟΥ

Μ.1

ΓΙΑ ΤΗΝ ΟΜΑΔΑ ΜΕΛΕΤΗΣ

ΜΠΟΛΜΑΤΗ ΜΑΡΙΑ
ΑΓΡΟΝΟΜΟΣ ΤΟΠΟΓΡΑΦΟΣ ΜΗΧΑΝΙΚΟΣ
ΔΙΠΛ. ΠΟΛΥΤΕΧΝΙΚΗΣ ΣΧΟΛΗΣ Α.Π.Θ.
Α.Μ. Τ.Ε.Ε. 107546
ΠΡΕΒΕΖΑΣ 12-14 Τ.Κ. 54248
ΘΕΣΣΑΛΟΝΙΚΗ ΤΗΛ. 2310-321.064
ΑΦΜ 139955474 ΔΟΥ Ζ' ΘΕΣ/ΝΙΚΗΣ

ΣΟΦΙΑ Μ. ΛΙΑΚΟΠΟΥΛΟΥ
ΔΙΠΛΩΜΑΤ. ΠΟΛΙΤΙΚΟΣ ΜΗΧΑΝΙΚΟΣ Α.Π.Θ.
Α.Μ. ΤΕΕ: 150599
ΠΑΡΜΕΝΙΩΝΟΣ 48, Τ.Κ. 60100 - ΚΑΤΕΡΙΝΗ
ΤΗΛ: 6980672327
ΑΦΜ: 168935845 - ΔΟΥ: ΚΑΤΕΡΙΝΗΣ

ΜΠΟΛΜΑΤΗ ΜΑΡΙΑ
Τοπογράφος Μηχανικός

ΛΙΑΚΟΠΟΥΛΟΥ ΣΟΦΙΑ
Πολιτικός Μηχανικός

ΕΛΕΓΧΟΣ-ΘΕΩΡΗΣΗ
Ο Προϊστ. Διεύθυνσης. Τ.Υ. ΑΝΕΘ

ΑΝΑΠΤΥΞΙΑΚΗ ΝΟΜΟΥ ΘΕΣΣΑΛΟΝΙΚΗΣ ΑΕ
ΑΝΑΠΤΥΞΙΑΚΟΣ ΟΡΓΑΝΙΣΜΟΣ
ΤΟΠΙΚΗΣ ΑΥΤΟΔΙΟΙΚΗΣΗΣ
ΑΙΓΑΙΟΥ [illegible] - 551 34 ΚΑΛΑΜΑΡΙΑ
ΤΗΛ. 23[illegible]070 - E-MAIL:aneth@aneth.gr
ΑΦΜ: 094371833 - ΔΟΥ: ΦΑΕ ΘΕΣΣΑΛΟΝΙΚΗΣ

ΚΑΖΑΝΤΖΙΔΗΣ ΧΑΡΑΛΑΜΠΟΣ
Τοπογράφος Μηχανικός

CHARALAMPOS KAZANTZIDIS
Digitally signed by CHARALAMPOS KAZANTZIDIS
Date: 2026.10.12 11:03:58 +03'00'

ΗΜΕΡΟΜΗΝΙΑ **ΙΟΥΛΙΟΣ 2026**

Σημείωση : Οι μηκοτομές των οδών προέρχονται από την εγκεκριμένη υψομετρική μελέτη του Δήμου Κορδελιού - Ευόσμου

Κυκλικός Κόμβος 1 : Οδός Προέκ. Μαιάνδρου

—— Ερυθρά
—— Φυσικό έδαφος

Κλίμακα μηκών	1: 1000
Κλίμακα υψών	1: 100

Υψόμετρο Ερυθράς
Υψόμετρο εδάφους στον άξονα
Όνομα Πασσάλου
Απόσταση μεταξύ Πασσάλων
Απόσταση απ' αρχή
Χιλιομέτρηση
Κλίση Πολυγωνικής Ερυθράς

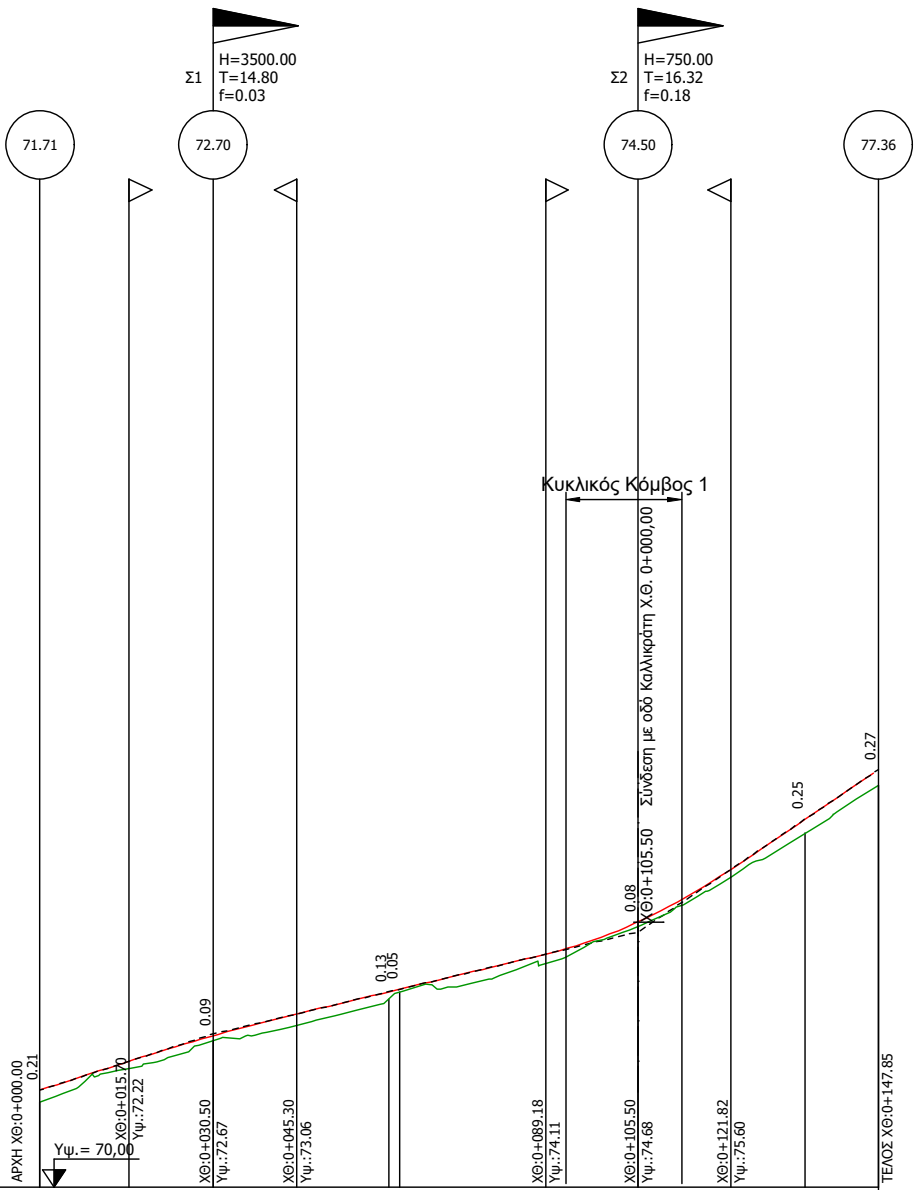
Σ1
H=3500.00
T=14.80
f=0.03
Σ2
H=750.00
T=16.32
f=0.18
71.71
72.70
74.50
77.36
Κυκλικός Κόμβος 1
Σύνδεση με οδό Καλλικράτη Χ.Θ. 0+000,00
ΧΘ:0+105.50
0.21
0.09
0.13
0.05
0.08
0.25
0.27
ΑΡΧΗ ΧΘ:0+000.00
Υψ.= 70,00
ΧΘ:0+015.70 Υψ.:72.22
ΧΘ:0+030.50 Υψ.:72.67
ΧΘ:0+045.30 Υψ.:73.06
ΧΘ:0+089.18 Υψ.:74.11
ΧΘ:0+105.50 Υψ.:74.68
ΧΘ:0+121.82 Υψ.:75.60
ΤΕΛΟΣ ΧΘ:0+147.85

71.71	72.67	73.44	74.68	76.49	77.36
71.50	72.58	73.32	74.59	76.24	77.09
K195	K194	K480	K192	K191	K506
30.50	31.00	44.00	29.50	12.85	
0.00	30.50	61.50	105.50	135.00	147.85
0 + 000			0 + 100		
0,03246 / 30,50	0,02400 / 75,00		0,06753 / 42,35		

Κυκλικός Κόμβος 1 : Οδός Καλλικράτη

Ερυθρά

Φυσικό έδαφος

Κλίμακα μηκών 1: 1000

Κλίμακα υψών 1: 100

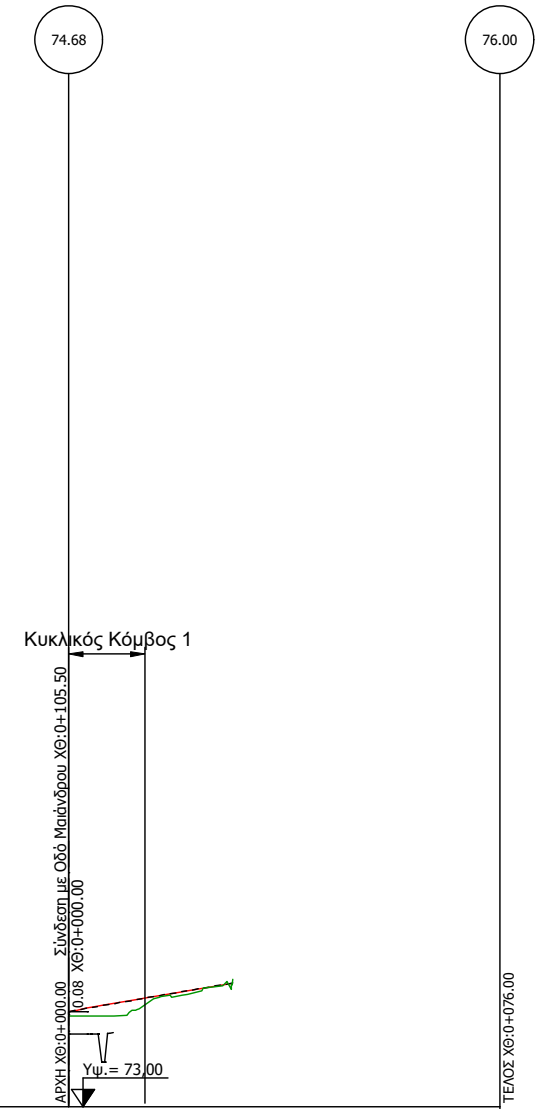
74.68
76.00
Κυκλικός Κόμβος 1
Σύνδεση με Οδό Μαιάνδρου ΧΘ:0+105.50
ΧΘ:0+000.00
0.08
ΑΡΧΗ ΧΘ:0+000.00
Υψ.= 73,00
ΤΕΛΟΣ ΧΘ:0+076.00

Υψόμετρο Ερυθράς	74.68	76.00
Υψόμετρο εδάφους στον άξονα	74.59	0.00
Όνομα Πασσάλου	K192	K293
Απόσταση μεταξύ Πασσάλων	76.00	
Απόσταση απ' αρχή	0.00	76.00
Χιλιομέτρηση	0 + 000	
Κλίση Πολυγωνικής Ερυθράς	0,01739 / 28,93	

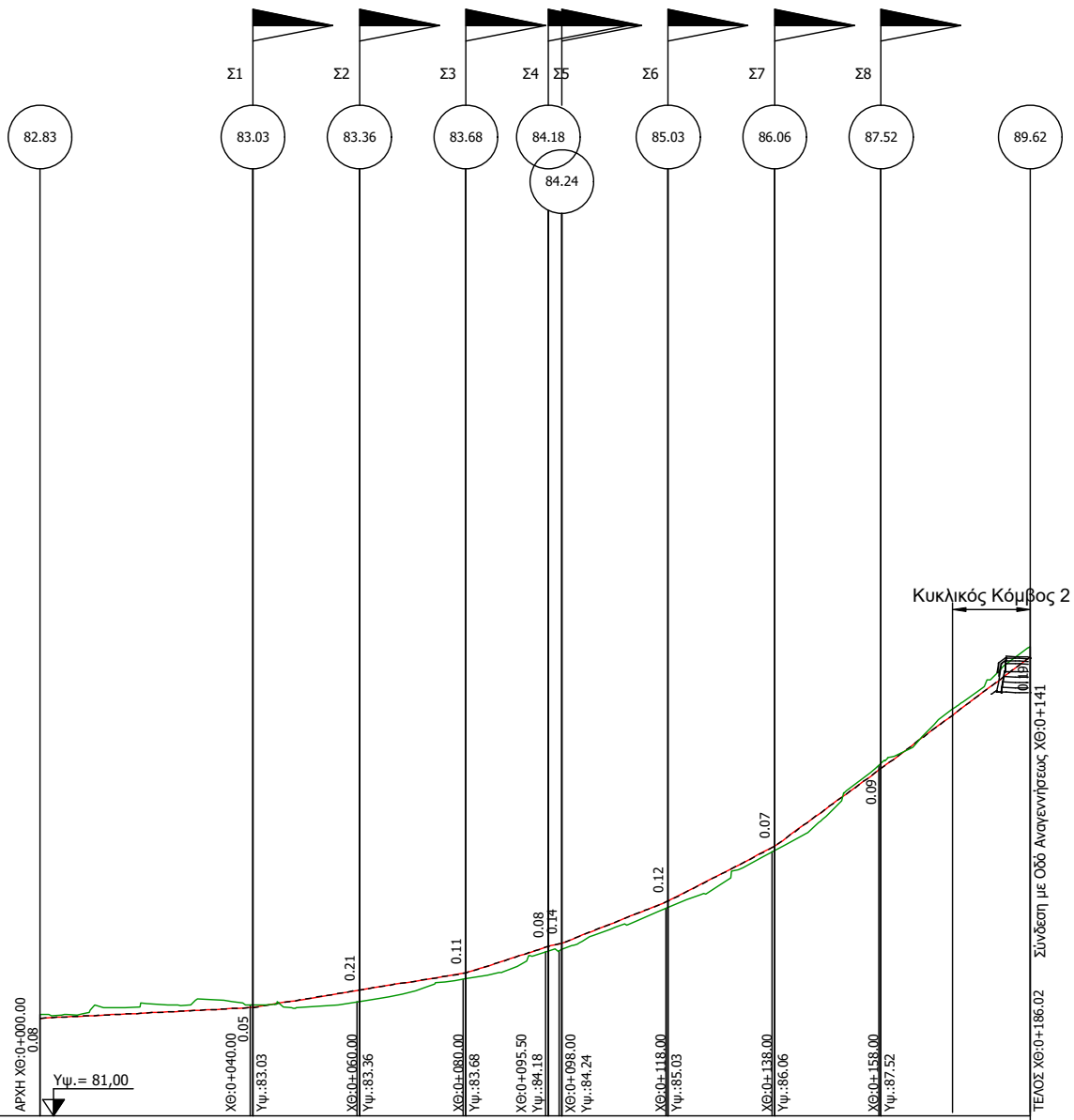
Σ1
Σ2
Σ3
Σ4
Σ5
Σ6
Σ7
Σ8
82.83
83.03
83.36
83.68
84.18
84.24
85.03
86.06
87.52
89.62
Κυκλικός Κόμβος 2
ΑΡΧΗ ΧΘ:0+000.00
0.08
Υψ.= 81,00
ΧΘ:0+040.00
Υψ.:83.03
0.05
ΧΘ:0+060.00
Υψ.:83.36
0.21
ΧΘ:0+080.00
Υψ.:83.68
0.11
ΧΘ:0+095.50
Υψ.:84.18
0.08
ΧΘ:0+098.00
Υψ.:84.24
0.14
ΧΘ:0+118.00
Υψ.:85.03
0.12
ΧΘ:0+138.00
Υψ.:86.06
0.07
ΧΘ:0+158.00
Υψ.:87.52
0.09
0.19
Σύνδεση με Οδό Αναγεννήσεως ΧΘ:0+141
ΤΕΛΟΣ ΧΘ:0+186.02

Κυκλικός Κόμβος 2 : Οδός Προέκ. Μαιάνδρου

Ερυθρά

Φυσικό έδαφος

Κλίμακα μηκών 1: 1000

Κλίμακα υψών 1: 100

Υψόμετρο Ερυθράς	82.83	83.03	83.35	83.67	84.16	84.23	85.01	86.04	87.49	89.62
Υψόμετρο εδάφους στον άξονα	82.91	83.07	83.14	83.56	84.08	84.09	84.89	85.96	87.57	89.81
Όνομα Πασσάλου	K159	Δ12	Δ13	Δ14	K158	K157	Δ15	Δ16	Δ17	K156
Απόσταση μεταξύ Πασσάλων	39.53	20.00	20.00	15.50	2.50	20.00	20.00	20.00	28.49	
Απόσταση απ' αρχή	0.00	39.53	59.53	79.53	95.03	97.54	117.54	137.54	157.53	186.02
Χιλιομέτρηση	0 + 000					0 + 100				
Κλίση Πολυγωνικής Ερυθράς	0,00500 40,00	0,01650 20,00	0,01600 20,00	0,03226 15,50	0,02400 2,50	0,03950 20,00	0,05150 20,00	0,07300 20,00	0,07494 28,02	

Κυκλικός Κόμβος 2 : Οδός Αναγεννήσεως


Σ1
H=5000.00
T=19.17
f=0.04
Σ2
H=500.00
T=23.44
f=0.55
Σ3
H=150.00
T=6.00
f=0.12
78.00
83.06
89.20
89.50
0.19
Κυκλικός Κόμβος 2
Σύνδεση με Οδό Μαιάνδρου ΧΘ:0+186,02
4.70
3.27
ΑΡΧΗ ΧΘ:0+000.00
Υψ.= 77,00
ΧΘ:0+026.83
Υψ.:80.95
ΧΘ:0+046.00
Υψ.:83.02
ΧΘ:0+065.17
Υψ.:85.02
ΧΘ:0+082.56
Υψ.:86.80
ΧΘ:0+106.00
Υψ.:88.65
ΧΘ:0+129.44
Υψ.:89.40
ΧΘ:0+135.00
Υψ.:89.45
ΧΘ:0+141.00
Υψ.:89.62
ΧΘ:0+147.00
Υψ.:90.03
Υψ.= 86,00

Ερυθρά

Φυσικό έδαφος

Κλίμακα μηκών 1: 1000

Κλίμακα υψών 1: 100

Υψόμετρο Ερυθράς	78.00	79.64	84.29	89.62
Υψόμετρο εδάφους στον άξονα	76.19	82.91	88.99	89.81
Όνομα Πασσάλου	K169	4	7	K156
Απόσταση μεταξύ Πασσάλων	14.93	43.13	82.94	140.00
Απόσταση απ' αρχή	0.00	14.93	58.06	141.00
Χιλιομέτρηση	0 + 000	0 + 100	0 + 200	
Κλίση Πολυγωνικής Ερυθράς	0,11000 / 46,00	0,10233 / 60,00	0,00857 / 35,00	0,08857 / 140,00

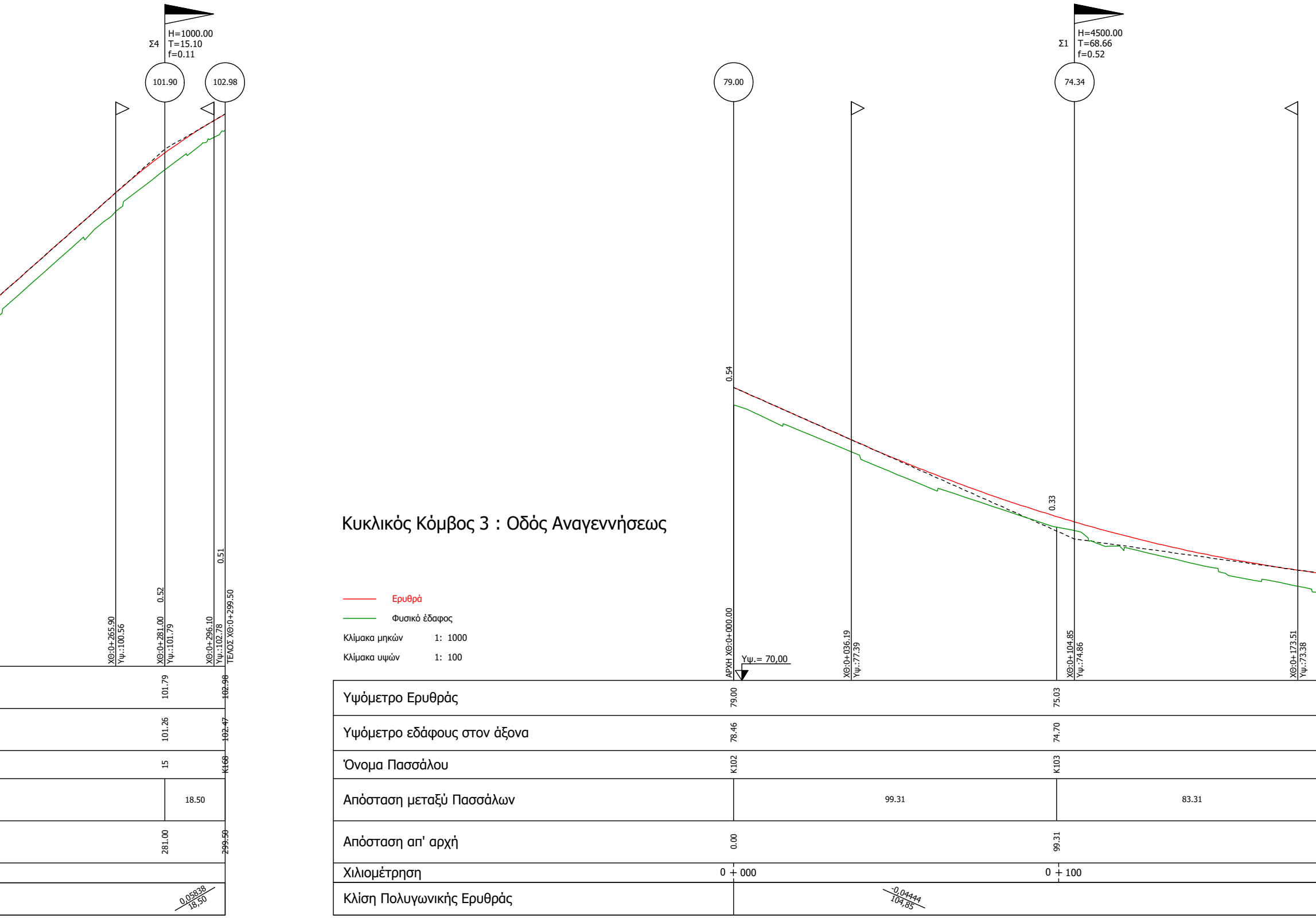
Σ4
H=1000.00
T=15.10
f=0.11
101.90
102.98
0.52
0.51
ΧΘ:0+265.90
Υψ.:100.56
ΧΘ:0+281.00
Υψ.:101.79
ΧΘ:0+296.10
Υψ.:102.78
ΤΕΛΟΣ ΧΘ:0+299.50
101.79
102.98
101.26
102.47
15
K168
18.50
281.00
299.50
0.05838
18.50
Σ1
H=4500.00
T=68.66
f=0.52
79.00
74.34
0.54
0.33
ΑΡΧΗ ΧΘ:0+000.00
Υψ.= 70,00
ΧΘ:0+036.19
Υψ.:77.39
ΧΘ:0+104.85
Υψ.:74.86
ΧΘ:0+173.51
Υψ.:73.38

Κυκλικός Κόμβος 3 : Οδός Αναγεννήσεως

🟥 Ερυθρά

🟩 Φυσικό έδαφος

Κλίμακα μηκών 1: 1000

Κλίμακα υψών 1: 100

Υψόμετρο Ερυθράς	79.00	75.03
Υψόμετρο εδάφους στον άξονα	78.46	74.70
Όνομα Πασσάλου	K102	K103
Απόσταση μεταξύ Πασσάλων	99.31	83.31
Απόσταση απ' αρχή	0.00	99.31
Χιλιομέτρηση	0 + 000	0 + 100
Κλίση Πολυγωνικής Ερυθράς	-0.04444 104.85	

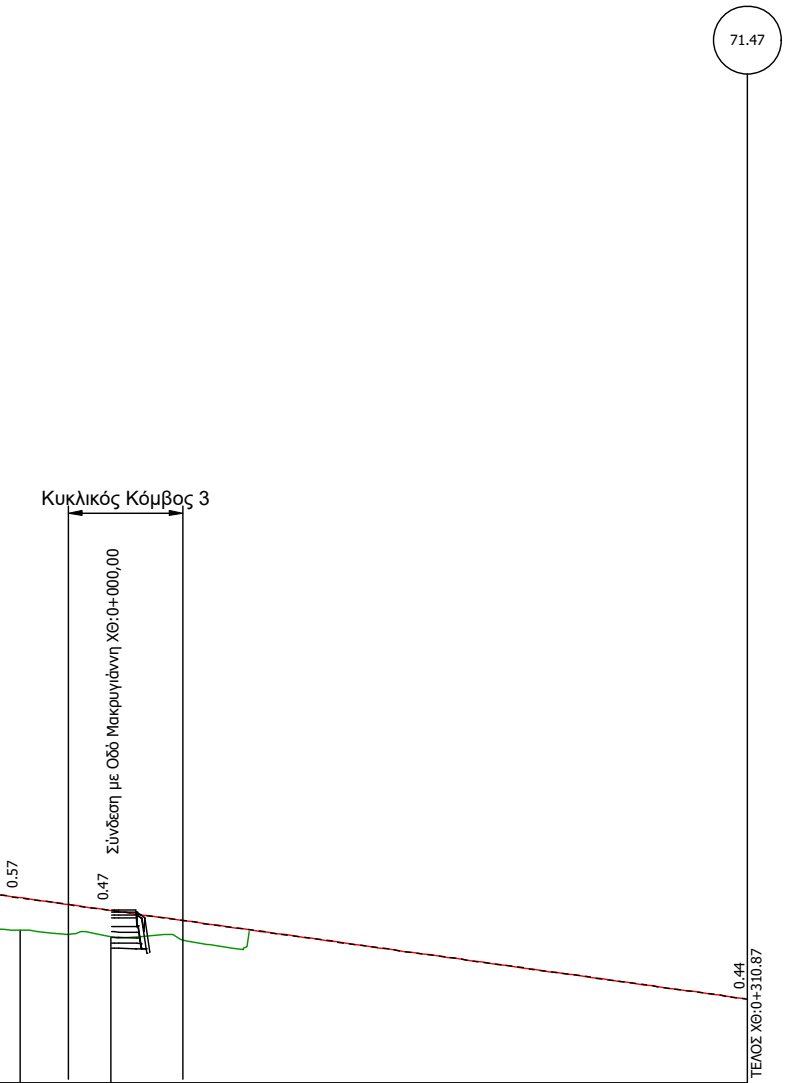
71.47
Κυκλικός Κόμβος 3
Σύνδεση με Οδό Μακρυγιάννη ΧΘ:0+000,00
0.57
0.47
0.44
ΤΕΛΟΣ ΧΘ:0+310.87

73.26		73.03		71.47
72.69		72.56		71.03
15		K198		K199
	15.99		112.25	
182.63		198.62		310.87
		0 + 200	0 + 300	
		-0,01393 206,02		

Κυκλικός Κόμβος 3 : Οδός Προέκ. Μακρυγιάννη

🟥	Ερυθρά
🟩	Φυσικό έδαφος

Κλίμακα μηκών	1: 1000
Κλίμακα υψών	1: 100

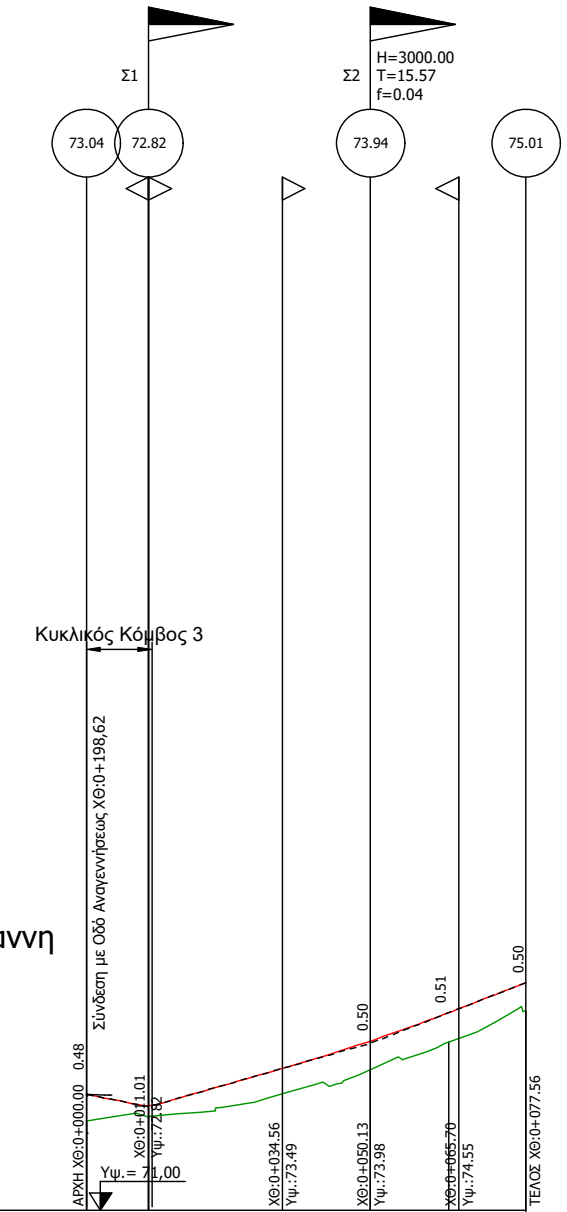
Σ1
Σ2
H=3000.00
T=15.57
f=0.04
73.04
72.82
73.94
75.01
Κυκλικός Κόμβος 3
Σύνδεση με Οδό Αναγεννήσεως ΧΘ:0+198,62
0.48
0.50
0.51
0.50
ΑΡΧΗ ΧΘ:0+000.00
ΧΘ:0+011.01
Υψ.:72.82
Υψ.= 71,00
ΧΘ:0+034.56
Υψ.:73.49
ΧΘ:0+050.13
Υψ.:73.98
ΧΘ:0+065.70
Υψ.:74.55
ΤΕΛΟΣ ΧΘ:0+077.56

Υψόμετρο Ερυθράς	73.04		73.98		74.48	75.01
Υψόμετρο εδάφους στον άξονα	72.56		73.48		73.96	74.51
Όνομα Πασσάλου	K198		4		K189	K190
Απόσταση μεταξύ Πασσάλων		50.13		13.75	13.68	
Απόσταση απ' αρχή	0.00		50.13		63.88	77.56
Χιλιομέτρηση	0 + 000					
Κλίση Πολυγωνικής Ερυθράς	-0,01998 11,01	0,02863 39,12		0,03901 27,43		